

## INFORME DE RIESGOS ESTATALES

Fecha: 26/10/2024

Semana N° 44

Coordinación de Vigilancia Epidemiológica

### Monitoreo de Medios

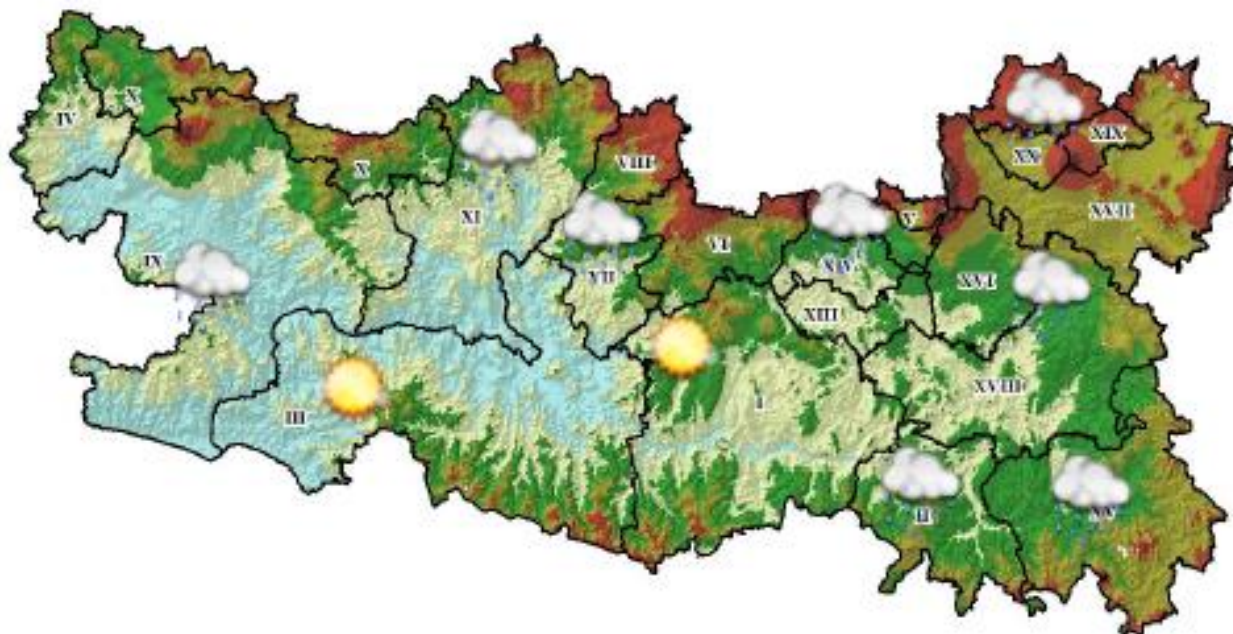
#### Reporte de eventos:

Amenaza	Tema	Medio	Resumen	Liga	Prioridad	Verificación
Sanitario	Convocan en Morelos a vacunarse contra la Influenza	Diario de Morelos	El secretario de Salud en la entidad, Mario Ocampo Ocampo, indicó que es importante que menores de entre seis meses y cinco años de edad, mujeres embarazadas, adultos mayores a 60 años y población de cinco a 59 años con enfermedades cardíacas, diabetes en descontrol, insuficiencia renal, cáncer, que vivan con VIH/Sida, o enfermedad pulmonar crónica, se apliquen la dosis.	<a href="https://www.diariodemorelos.com/noticias/convocan-en-morelos-vacunarse-contra-la-influenza">https://www.diariodemorelos.com/noticias/convocan-en-morelos-vacunarse-contra-la-influenza</a>	Bajo	Ratificado

**Fuente:** Vigilancia Epidemiológica Basada en Eventos (VEBE) mediante el monitoreo de cualquier medio de comunicación locales y nacionales.

### Pronóstico Meteorológicos y Temperaturas

Cielo mayormente despejado con temperaturas máximas oscilando de templadas a cálidas, temperaturas mínimas muy frescas a frías, probabilidad de lluvias dispersas (0.1 a 5 mm) viento. Viento con dirección del norte oscilando de 10 a 15 km/h



**Fuente:** Servicio Meteorológico Nacional de México, CONAGUA. <https://x.com/ConaguaOCB> y <https://proteccioncivil.morelos.gob.mx/>



**SALUD**  
SECRETARÍA DE SALUD

**SERVICIOS**  
DE SALUD



## INFORME DE RIESGOS ESTATALES

Fecha: 26/10/2024

Semana N° 44

Coordinación de Vigilancia Epidemiológica

### Actividad Geológica

#### Semáforo de Alerta Volcánica

**AMARILLO**

Fase 2

Actividad:

- Emisión de vapor de agua y gases

Últimas 24 horas

24 Exhalaciones

1005 Minutos de temblor

CON LA PARTICIPACIÓN DEL INSTITUTO DE GEOFÍSICA DE LA UNAM



**SEGURIDAD**



**CNPDC**



**CENAPRED**

getulmexico

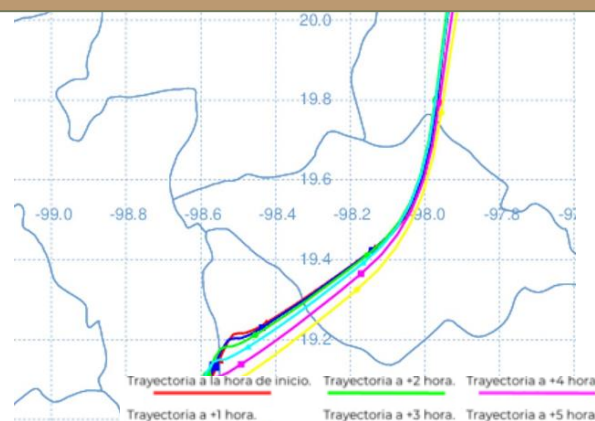
#### Actividad del volcán POPOCATÉPETL

25 de octubre de 2024, 10:00 horas



Imagen destacada de las últimas 24 horas

### Pronóstico de caída de ceniza



#### Caída de ceniza en Tetela del Volcán

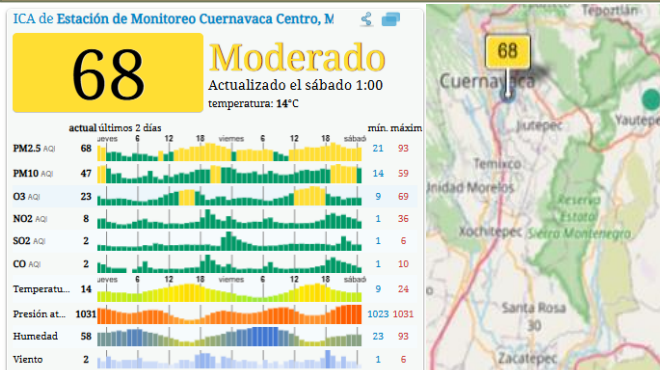
Fuente: Servicio Sismológico Nacional, UNAM. / Centro nacional de Prevención de Desastres (CENAPRED)-SEGOB, SENEAM-SCT y NOAA.

### Sismos

En las últimas 24 horas **No se registró sismo superior a 5.0 grados de magnitud** y que por su cercanía pudiese afectar al Estado de Morelos.

Fuente: Servicio Sismológico Nacional: <https://x.com/S+ismologicoMX>,

### Calidad del aire



#### Acerca de los niveles de calidad del aire

No se anticipan impactos a la salud cuando la calidad del aire se encuentra en este intervalo.

Las personas extraordinariamente sensitivas deben considerar limitación de los esfuerzos físicos excesivos y prolongados al aire libre

Los niños y adultos activos, y personas con enfermedades respiratorias tales como el asma, deben evitar los esfuerzos físicos excesivos y prolongados al aire libre.

Fuente: Sistema Nacional de Información de la Calidad del Aire <https://sinaica.inecc.gob.mx/index.php> y Contaminación del aire del mundo: Índice de calidad del aire en tiempo real <https://waqi.info/es/>

### Monitoreo Epidemiológico

#### Jurisdicción Sanitaria III

**Red Positiva: Agresión por abejas a 3 personas:** 2 egresados y 1 en observación por presentar choque anafiláctico

Fuente: Vigilancia Epidemiológica Basada en Indicadores (VEBI) de información en salud, responsables estatales de programas y Jurisdicciones Sanitarias.



**SALUD**  
SECRETARÍA DE SALUD

**SERVICIOS**  
DE SALUD



## INFORME DE RIESGOS ESTATALES

Fecha: 26/10/2024

Semana N° 44

Coordinación de Vigilancia Epidemiológica

### Reporte de afectaciones

#### Sin afectaciones

Hasta la elaboración de este informe, no se cuenta con alguna notificación que requiera la participación de Salud, se continua pendiente del monitoreo.

**Fuente:** Notificación de Emergencias en Municipios, UEyD y Jurisdicciones Sanitarias

**Corte de información:** 6:00 am